

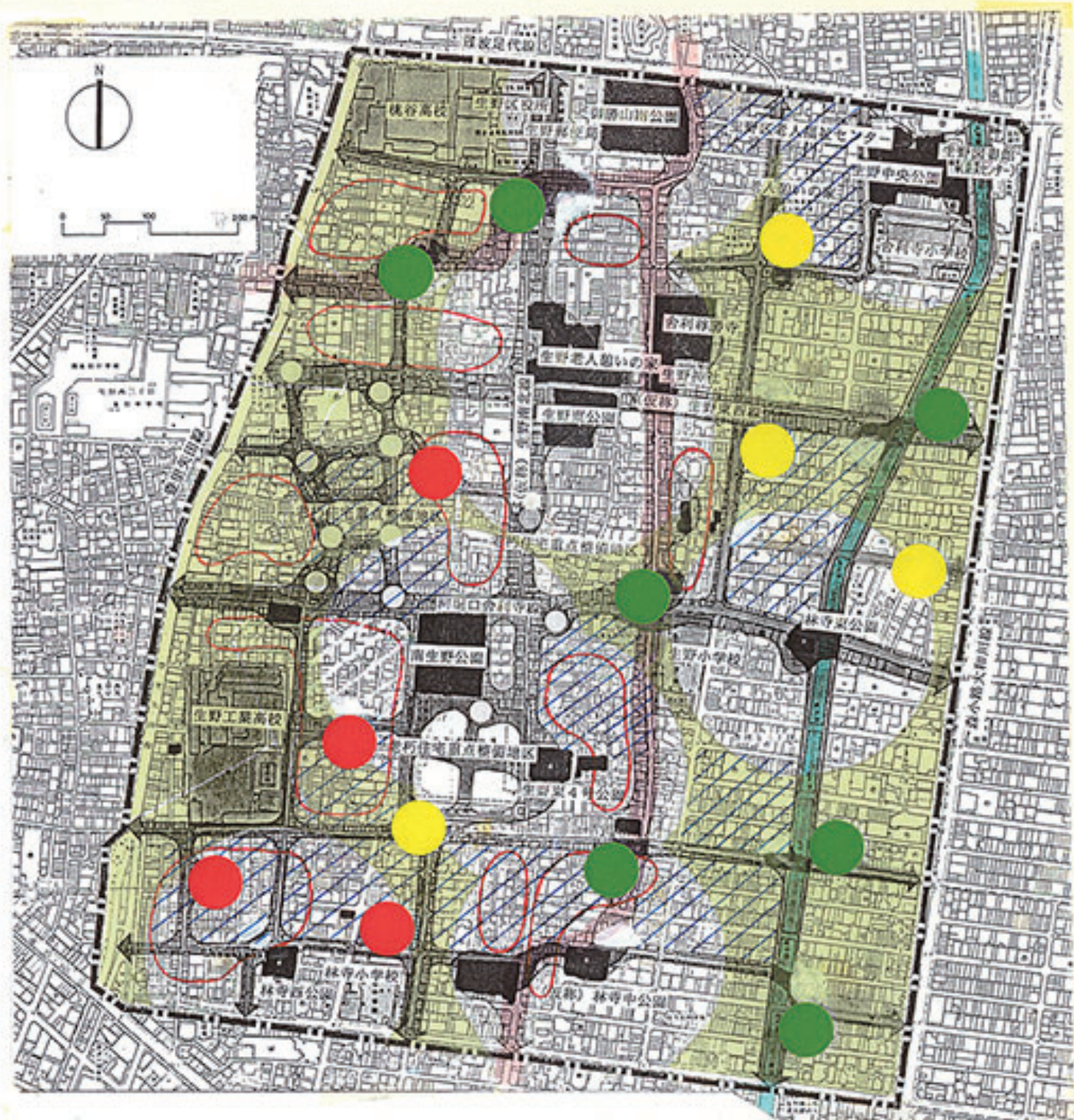
-  旧街道
-  地蔵
-  神社仏閣
-  商店街









丘平坦部ゾーン 丘頂部ゾーン 丘裾部ゾーン 東部平坦地ゾーン



生野区南部地区のまちづくり資源

配置の考え方



まちかど広場の 主要配置条件	 : オープンスペースに乏しい区域	 : 水辺系オープンスペース網	
	 : 主要街路から入り込んだ狭あい 道路・行き止まり路の多い区域	 : 歴史系オープンスペース網	
	 : 公園代替機能の必要性が高い区域		
まちかど広場の 類型別配置	 : 住環境充実型 まちかど広場	 : 小公園型 まちかど広場	 : 景観向上型 まちかど広場